

ITINÉRAIRE N° 18

**BRUXELLES, ZELICK, BECKERZEEL,
CAPPELLE-SAINT-ULRIC, ASSCHE (16 k.).**

La région comprise entre la chaussée de Gand et celle de Ninove, jusqu'à la route d'Assche à Enghien, est réputée à juste titre pour son pittoresque. Aux alentours de Dilbeek, de Grand-Bigard, de Bodeghem-Saint-Martin, les beaux coins abondent. Chaque chemin de cette séduisante contrée constitue, peut-on dire, une jolie promenade.

Certes, à l'est et au sud de Bruxelles, il est d'autres localités d'une grande beauté, telles Tervueren, Steynockerzeel, Perck, Linkebeek, mais nulle part on ne les trouve groupées comme à l'ouest de la capitale.

Il nous serait difficile, faute de place, de signaler tous les sites attrayants de cette région champêtre, sillonnée de nombreux chemins enchevêtrés. Il faut la parcourir en flânant, si l'on veut en goûter tout le charme. Le présent itinéraire et celui qui suit ne sont donnés qu'à titre d'exemples. (Voir aussi les itinéraires n°s 13 et 17.)

Tout ce pays est aisément accessible pour le piéton : chemins de fer de Gand et de Termonde, trams vers Dilbeek et Ninove, trams vers Berchem.

Suivons la chaussée de Gand et au delà de la borne 7, à 2 k. du terminus du tram Bruxelles-Berchem, prenons à g. le chemin de :

Zellick (7 k.).

Village pittoresquement étagé sur le flanc d'une colline. Il est resté peu important. La plupart des maisons du village s'échelonnent le long de la chaussée de Gand.

Zellick est cité dès l'an 974, sous le nom de *Setleca*; il appartenait vers cette époque à l'abbaye Saint-Bavon de Gand. Le duc Jean II, voulant récompenser les services que le monastère lui avait rendus, dispensa les propriétés que l'abbaye avait à Zellick de toutes corvées ou tailles. Il se réserva seulement le droit d'y loger une fois par an, suivant un antique usage, ses veneurs et ses chiens. La ferme de *Betteghem*, notamment, qui est située dans les champs voisins de la chaussée de Gand, était déjà exempte de tout tonlieu et péage en 1130.

L'église, dont saint Bavon est le patron, a été rebâtie en 1659 (transept) — 1662 (tour). Belle fenêtre Renaissance. Autels Renaissance; chaire et confessionnaux Louis XIII.

Prendre à g., à côté de l'église, le chemin de Beckerzeel (chemin de terre à travers champs, dans une dépression). Il rejoint un chemin pavé venant de la station de Zellick. Virer à g., puis à la bifurcation (chapelle), chemin pavé à dr. vers :

Beckerzeel (9 k.).

Village des plus pittoresque, niché dans une dépression parée de verdure. L'église, avec sa tour coiffée d'un casque, bâtie par l'abbaye de Grand-Bigard en 1764, lui donne beaucoup de cachet. Intéressant tableau à deux faces dans le chœur (l'une des faces représente une famille seigneuriale de seize personnes).

La cure est une demeure historique. C'est là, au diable vauvert, que se tint l'entrevue, au cours de laquelle l'avocat Vonck confia au général Vander Mersch, le commandement des troupes de volontaires qui firent la révolution brabançonne (30 août 1789).

L'ancien château seigneurial n'est plus qu'une paisible habitation de plaisance, sans caractéristique architecturale et couverte de feuillage. Au XVIII^e siècle, c'était un bien des Beydaels.


Au delà de l'église, prenons le premier chemin à g., il descend à travers un petit bois, puis monte à travers champs. Il rejoint la route de Ternath. Virer à dr. vers :

Cappelle-Saint-Ulric (14 k.).

(Voir n° 17.)

Prenons le chemin pavé au delà de la place (on peut le rejoindre vis-à-vis de l'église).

Après un coude, ce chemin côtoie un modeste et poétique castel orné de deux tourelles; c'est le *château de La Motte*. Cette maison de campagne, entourée de vergers et d'étangs,



Cappelle-Saint-Ulric. — Le château de Nieuwermolen.

a été rebâtie en 1773 par les beaux-parents de l'architecte Dewez.

À la bifurcation, chemin à dr., puis, à l'extrémité du

chemin pavé, un sentier à dr. mène à un manoir plus important et plus ancien, *Nieuwermolen*.

La tour massive de ce château, les beaux étangs qui l'entourent, lui donnent grand caractère. Ce site magnifique a conservé un aspect seigneurial. La tour se présente entre deux ailes datant, l'une de 1596, l'autre de 1606.

Nieuwermolen était un fief de la seigneurie de Cappelle-Saint-Ulric. Le château est resté tel qu'il a été bâti par Louis Verreycken, personnage influent au temps d'Albert et Isabelle.

Le moulin qui avoisine le château existait déjà en 1450.

En deçà du château, suivons le large chemin bordé d'arbres. À son extrémité, il débouche à angle droit sur un autre chemin de terre. Virons à dr. Nous franchissons le *Molenbeek*, puis le *Waarborre*. (Ce dernier ruisseau alimente, à peu de distance du chemin, en amont, le curieux *moulin d'Eysenbeek*.)

Le chemin monte à travers une région capricieuse, laisse à g. la vieille chapelle de *Cruysborre*, et rejoint la chaussée d'Enghien à Assche, au hameau de *Cautertaverent*.

Deux bons k. nous séparent d'

Assche (16 k.).

(Voir n° 12.)

À pied, en partant de la station de Zellick, le trajet est ramené à 10 k.



Les illustrations de **René Vandesande** (1889-1946) sont reproduites avec l'aimable autorisation de Madame **Marcelle Vandesande**, petite-fille de l'artiste.

TOURING CLUB DE BELGIQUE

Association sans but lucratif

Sous la présidence d'honneur de LL. MM. le Roi et la Reine


Siège social : 44, rue de la Loi, Bruxelles

Arthur COSYN

Guide historique et descriptif des Environs de Bruxelles

Illustrations de René VAN DE SANDE

Fascicule I : Rive gauche de la Senne



BRUXELLES

SOCIÉTÉ ANONYME M. WEISSENBRUCH

Imprimeur du Roi — Éditeur

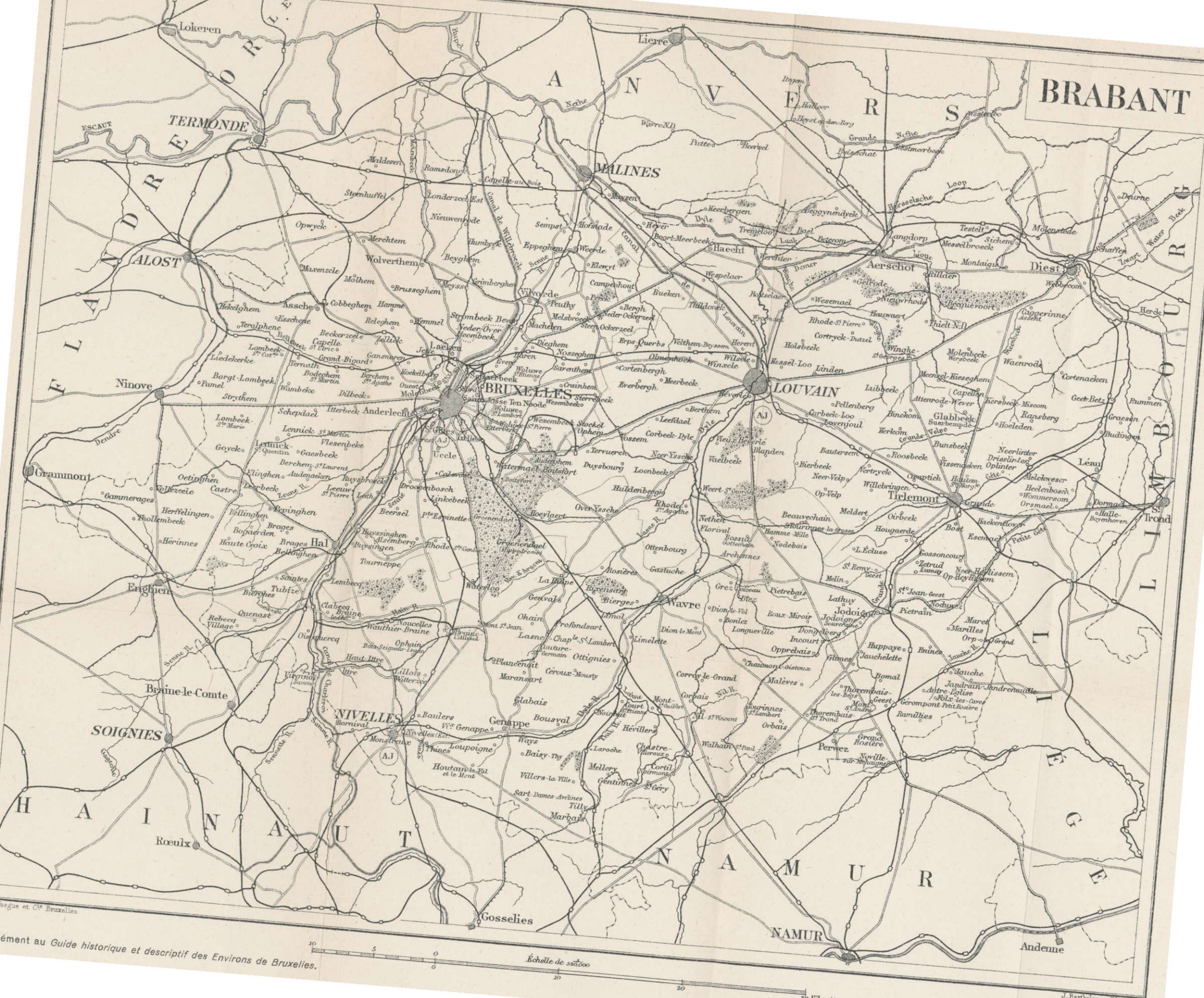
49, rue du Poinçon

—
1925

ABRÉVIATIONS :

- k. — kilomètre (s).
m. — mètre (s).
dr. — droit (e).
g. — gauche.
PI — poteau indicateur.
acc. — accotement (s).
it^{re} — itinéraire.
dép. — dépendance.
affl. — affluent.
s. — siècle.

BRABANT



TERMONDE

MALINES

ALOST

BRUXELLES

LOUVAIN

DIEST

Grammont

Braine-le Comte

SOIGNIES

NIVELLES

Rœux

Gosselies

NAMUR

Andenne

Belgique et Cl^{re} Bruxelles.

ément au Guide historique et descriptif des Environs de Bruxelles.

