

**BRUXELLES, COBBEGHEM, BOLLEBEEK,  
MOLHEM, MERCHTEM, BRUXELLES (35.6 k.).**

*Cet itinéraire, écrit à l'intention des cyclistes, traverse trois petits villages rustiques, Cobbeghem, Bollebeek et Molhem.*

*La contrée est par endroits fortement ravinée, mais plus on s'approche de Merchtem, plus le sol s'aplanit. Pavé et accotements généralement bons.*

*Le piéton fera mieux de visiter la région en partant de Wemmel. Itinéraire : Wemmel, Hamme, Cobbeghem, Bollebeek, Molhem. Retour en chemin de fer.*

Suivre la chaussée de Gand, jusqu'au delà de Zellick. Un PI (Bruxelles, 8.9 k; etc.) indique, à dr. de la chaussée, le chemin de la station de Zellick.

Suivez cette route pavée. Après le passage à niveau, s'aperçoivent les trois grosses fermes de *Betteghem*, de *Piémont* et *Kleinhof*. Le chemin décrit en quelque sorte un arc de cercle dont le centre serait la ferme de *Cobbeghem*. La tour de celle-ci s'aperçoit à distance.

Un coude du chemin et nous prenons la direction de :


**Cobbeghem (10,3 k.).**

Tout petit village; une église et quelques habitations alentour, bâties çà et là, avec un évident mépris de la symétrie.

L'église, de vastes proportions, domine la bourgade et semble évoquer une époque de prospérité révolue. Un des transepts est daté de 1646. La tour, la nef et l'autre transept sont plus anciens. Beau maître-autel de 1649, orné de colonnes torsées, avec une bonne *Descente de Croix* de G. De

Crayet. L'église possède aussi de curieux autels en pierre du XIII<sup>e</sup> siècle. On y allait jadis en pèlerinage pour la folie.

La ferme *den Toren* doit son nom à une tour carrée, entourée de fossés. C'est un des rares manoirs brabançons antérieurs à l'an 1500 qui subsiste encore. Autrefois fief des



Cobbeghem. — La tour.

seigneurs de Grand-Bigard, ce n'est plus aujourd'hui qu'une dépendance de ferme (1).

Poursuivons par la route montante qui laisse la brasserie à dr. Nous atteignons par une descente le joli hameau de *Bollebeek*, éparpillant ses masures dans un capricieux fond de verdure.

(1) Un sentier dévale du chemin avant d'entrer à Cobbeghem, directement vers la tour. De là, un chemin pavé conduit à l'église.

L'église est une modeste construction bâtie par l'abbaye de Forest. On y voit quelques tableaux et entre autres un *Christ en Croix*, de tradition dans toutes les églises de la région.

La grosse ferme du hameau, ainsi que le moulin contigu, ont appartenu, comme l'autel du village, aux nobles dames de Forest.

Continuons par la g., en laissant l'église à dr. Courte montée. Au sortir du village, en face de la ferme, un chemin à dr. conduit à :

### Molhem (13,6 k.).

Encore un petit village, dont les maisons disposées sans ordre s'échelonnent d'une façon pittoresque le long du *Bollebeek*, à dr. de la route.

L'église, peinte en rouge, a un cachet particulier. Elle a été édiflée en 1755 par les religieux d'Afflighem.

On admire à l'intérieur un triptyque du XVI<sup>e</sup> siècle, trois peintures du XVIII<sup>e</sup> siècle, d'anciennes boiseries, etc. C'est un lieu de pèlerinage pour les maladies d'enfants (reliques de sainte Philomène).

Le village est réputé pour sa culture de houblon.

La route laisse à gauche le couvent de Molhem.

Plus loin, à la bifurcation, près d'une chapelle, prenez à dr. Passage à niveau. Bifurcation, prenez à dr. encore. Nous repassons la voie ferrée. Le clocher de Merchtem est devant nous.

### Merchtem (17,6 k.).

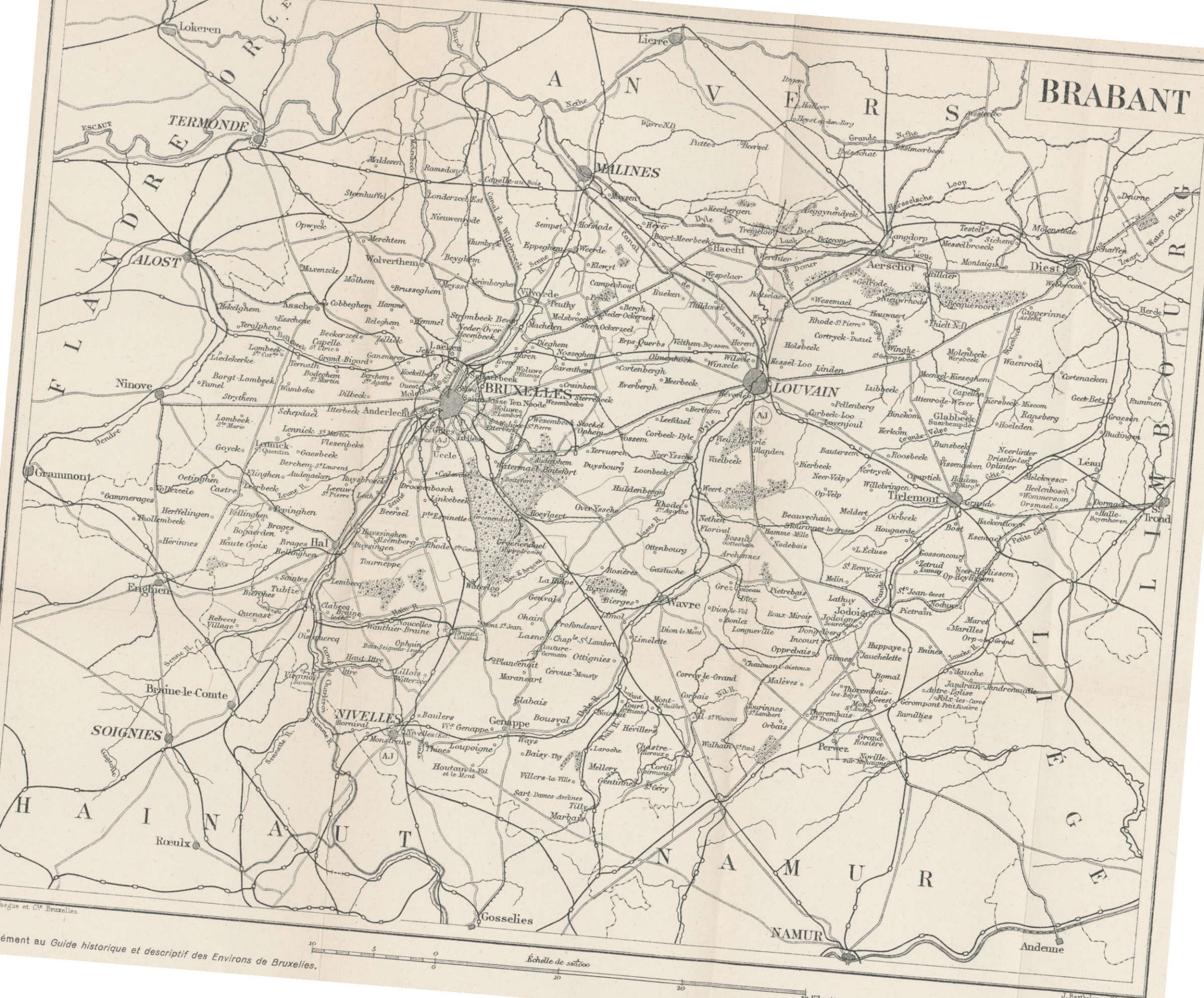
(Voir n° 7.)

Les campagnes désertes que traverse la route de Molhem à Merchtem sont, dit-on, fréquentées par les esprits des ténèbres; les sorcières s'y rassemblent la nuit pour se livrer à leurs danses infernales (Wauters).

Retour par la route n° 7.

Les illustrations de **René Vandesande** (1889-1946) sont reproduites avec l'aimable autorisation de **Madame Marcelle Vandesande**, petite-fille de l'artiste.

# BRABANT



TERMONDE

MALINES

ALOST

BRUXELLES

LOUVAIN

DIEST

Grammont

Braine-le Comte

SOIGNIES

NIVELLES

Rœux


Gosselies

NAMUR

Andenne

Belgique et Cl<sup>re</sup> Bruxelles.

ément au Guide historique et descriptif des Environs de Bruxelles.



TOURING CLUB DE BELGIQUE

Association sans but lucratif

Sous la présidence d'honneur de LL. MM. le Roi et la Reine

Siège social : 44, rue de la Loi, Bruxelles

---

---

Arthur COSYN


# Guide historique et descriptif des Environs de Bruxelles

---

Illustrations de René VAN DE SANDE

---

Fascicule I : Rive gauche de la Senne



BRUXELLES

SOCIÉTÉ ANONYME M. WEISSENBRUCH

Imprimeur du Roi — Éditeur

49, rue du Poinçon

—  
1925

## ABRÉVIATIONS :

- k. — kilomètre (s).  
m. — mètre (s).  
dr. — droit (e).  
g. — gauche.  
PI — poteau indicateur.  
acc. — accotement (s).  
it<sup>re</sup> — itinéraire.  
dép. — dépendance.  
affl. — affluent.  
s. — siècle.