


## IX

### DE BRUXELLES A AUDERGHEM, ROUGE-CLOITRE ET GROENENDAEL.

Ligne de Tervueren. Bruxelles (Quartier-Léopold) à  
Auderghem. (1<sup>re</sup> classe, o fr. 60; 2<sup>e</sup> classe, o fr. 45;  
3<sup>e</sup> classe, o fr. 30.)


Nous descendons dans la vallée de la Woluwe par l'avenue de la Forêt, qui s'ouvre en face de la gare d'Auderghem et franchit le ruisseau sur un pont. Après avoir passé ce pont, nous continuons tout droit par l'avenue de Brouckère, qui conduit à la grille d'une campagne (propriété de Brouckère). Nous contourons à gauche le parc de cette campagne par la rue du Moulin. Le chemin où nous sommes passe à peu de distance de la chapelle Sainte-Anne, qu'il faut laisser à gauche.

La chapelle Sainte-Anne attirait jadis un grand nombre de pèlerins. Les malades atteints d'affections des mains ou des pieds allaient y solliciter la guérison de leurs maux, et les femmes stériles y demandaient la grâce d'avoir



La chapelle Sainte-Anne, à Auderghem.

enfin des enfants. Aujourd'hui, la chapelle est devenue une métairie. Le clocher, à demi-ruiné, mais demeuré debout et couvert de lierre, donne à ces bâtiments un aspect pitto-



Chemin à Rouge-Cloître.

resque. Cette partie du petit édifice date, peut-être, du XIII<sup>e</sup> siècle.

Près d'une grille, nous prenons à droite un chemin bordé de palissades au bout duquel on aperçoit, dans un fond, les étangs de Rouge-Cloître. On y descend par un chemin en pente.

Ces étangs, au nombre de trois, offrent un

des plus jolis points de vue des environs de Bruxelles. Des flottilles de cygnes voguent autour d'îles plantées de peupliers et de saules.



Les étangs de Rouge-Cloître.

D'anciens bâtiments, débris de l'antique abbaye, s'élèvent encore çà et là au bord de l'eau. C'est entre les deux petits étangs qu'on se trouve le mieux placé pour embrasser d'un coup d'œil le paysage. Le vallon de Rouge-Cloître a toujours été particulièrement affectionné par




les artistes. Hugues van der Goes y prit, dans l'ancien couvent, la robe des religieux de Saint-Augustin et y peignit pendant plusieurs années. Jacques d'Arthois y vécut longtemps. Actuellement, le promeneur rencontre souvent dans ces parages des peintres qui ont planté leurs chevalets au bord des étangs.

Le nom de Rouge-Cloître fut donné au monastère élevé en 1368, parce que les bâtiments de bois avaient été enduits d'un ciment rouge fait de tuiles brisées. Dès le xvi<sup>e</sup> siècle, il se trouvait un moulin à l'endroit où les eaux sortent du grand étang. Les religieux de Rouge-Cloître avaient obtenu l'autorisation de le construire, moyennant une redevance annuelle de cinq cents carpes.

Au delà des étangs de Rouge-Cloître, notre chemin pénètre sous bois. Nous ne tardons pas à rencontrer une source qui sort de terre au pied d'un arbre : c'est la source de l'Empereur. En été, des Bruxellois choisissent souvent ce lieu pour y déjeuner.

A la première bifurcation, nous ne prenons pas la « drève » de gauche. Nous continuons à suivre le chemin dans lequel nous nous trouvons et qui mène en ligne droite à la route de Waterloo, près de la borne kilométrique 13.

Tournons à droite. La route de Waterloo nous conduira, au travers des belles futaies de la forêt de Soignes, à la gare de Groenendael.



La source de l'Empereur.

Entré la borne 9 et la borne 10, elle passe près de la petite chapelle de Notre-Dame-de-Bonne-Odeur.

De Groenendael à Bruxelles (Quartier-Léopold), 10 kilomètres. (1<sup>re</sup> classe, 0 fr. 95; 2<sup>e</sup> classe, 0 fr. 75; 3<sup>e</sup> classe, 0 fr. 50.)





Guide Pratique

---

Promenades

AUX

ENVIRONS

DE

BRUXELLES

---

J. LEBÈGUE ET C<sup>ie</sup> ÉDITEURS  
BRUXELLES

GUIDE PRATIQUE DU PROMENEUR

AUX ENVIRONS

# DE BRUXELLES

PUBLIÉ SOUS LES AUSPICES

du **CLUB ALPIN BELGE**

PAR

**Albert DUBOIS et Louis NAVEZ**

NOMBREUSES ILLUSTRATIONS

**DEUXIÈME ÉDITION**

entièrement revue et mise à jour



**BRUXELLES**

**J. LEBÈGUE ET C<sup>e</sup>, IMPRIMEURS-ÉDITEURS**

46, RUE DE LA MADELEINE, 46

Bruxelles. — Imprimerie J. Lebègue et C<sup>e</sup>, 2, impasse du Devoir.



# TABLE DES MATIÈRES

---

	PAGES
PRÉFACE . . . . .	I
I. — De Bruxelles à Villers-la-Ville par la vallée de la Thyle, le Ry Pirot, et retour par Bousval . . . . .	5
II. — Waterloo . . . . .	22
III. — De Bruxelles à Groenendael par la vallée de l'Yssche . . . . .	32
IV. — De Bruxelles à Zellick, Grand-Bigard et Berchem-Sainte-Agathe . . . . .	45
V. — De Laeken à l'arbre isolé (Jette) et retour par Ganshoren et le plateau de Koekelberg	51
VI. — De Bruxelles à Braine-le-Comte et retour par Ronquières et Virginal. La vallée de la Sennette . . . . .	62
VII. — Uccle. — Saint-Job. — Linkebeek . . .	69
VIII. — Par la vallée de Josaphat à Evere et à Dieghem . . . . .	76
IX. — De Bruxelles à Auderghem, Rouge-Cloître et Groenendael . . . . .	80
X. — De Bruxelles au château de Grimberghe et retour par Vilvorde . . . . .	86
XI. — Vilvorde. — Dry Toren. — Eppeghem . .	95
XII. — De Bruxelles à Tervueren et retour par Groenendael . . . . .	101

XIII. — LES RUINES DE L'ABBAYE D'AFFLIGHEM. — De Bruxelles à Assche, retour par Essche-Lombeek ou par Ternath . . .	111
XIV. — LA VALLÉE DU HAIN. — De Clabecq à Braine-l'Alleud par Braine-le-Château et Wauthier-Braine . . . . .	121
XV. — De Bruxelles à Boitsfort par Beersel, Calevoet et la vallée de Saint-Job . . .	129
XVI. — De Bruxelles à Schepdael par Gaesbeek	136
XVII. — LA WOLUWE. — Des Deux-Maisons à Boitsfort . . . . .	146
XVIII. — LA WOLUWE. — Des Deux-Maisons à Vilvorde . . . . .	154
XIX. — De Bruxelles à Assche via Bodeghem- Saint-Martin et Capelle-Saint-Ulric . .	165
XX. — Ruysbroeck. — Droogenbosch. — Lin- kebeek . . . . .	171